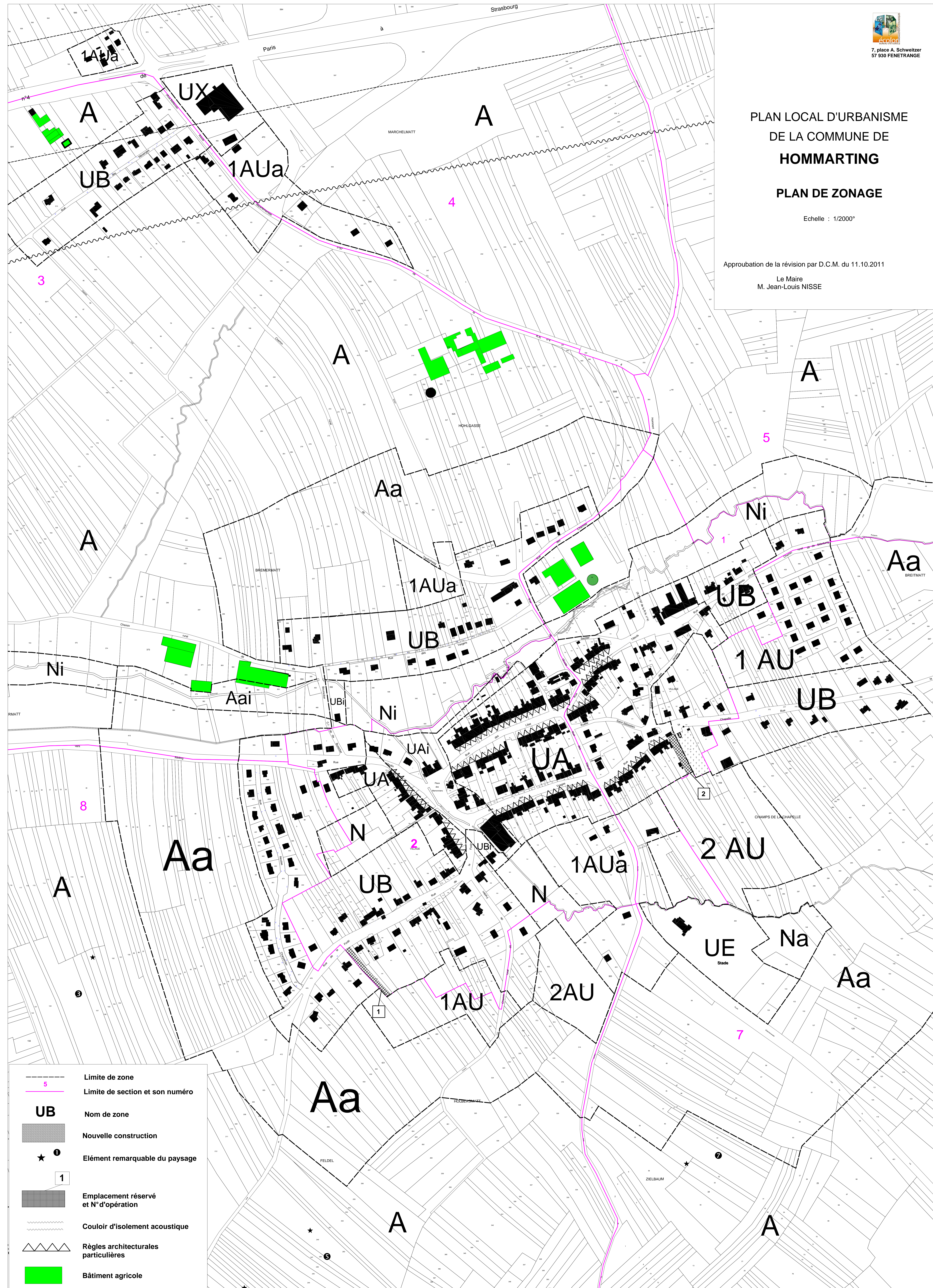






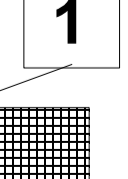
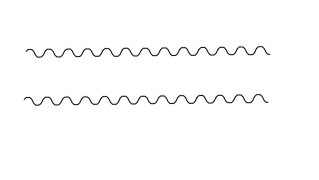
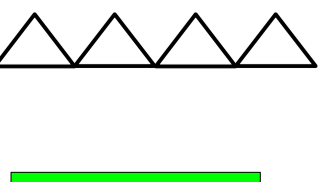

PLAN LOCAL D'URBANISME
DE LA COMMUNE DE
HOMMARTING
PLAN DE ZONAGE

Echelle : 1/2000°

Approbation de la révision par D.C.M. du 11.10.2011

Le Maire
M. Jean-Louis NISSE



	Limite de zone
	Limite de section et son numéro
UB	Nom de zone
	Nouvelle construction
	Élément remarquable du paysage
	Emplacement réservé et N° d'opération
	Couloir d'isolement acoustique
	Règles architecturales particulières
	Bâtiment agricole